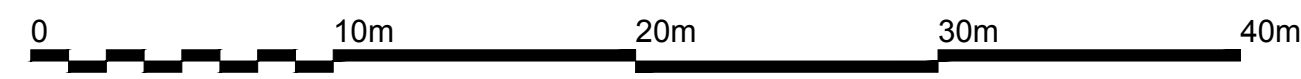
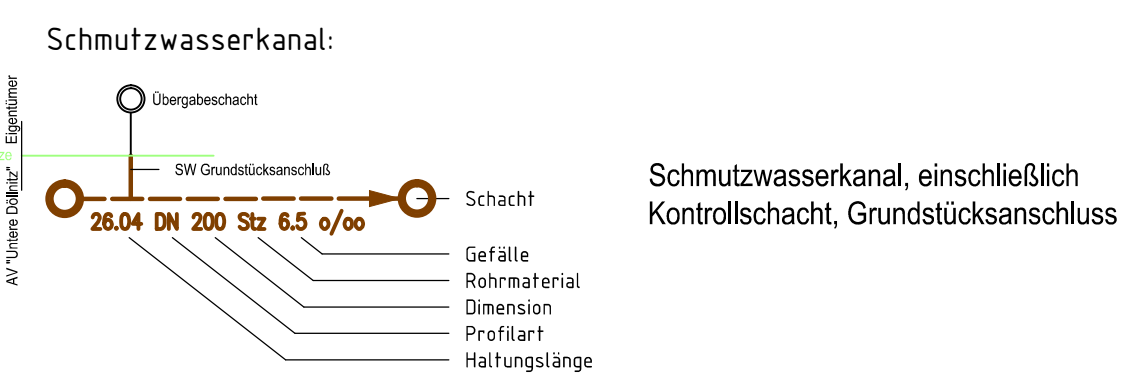


Hinweise:
 Die Lage des unterirdischen Kabel- und leitungsbestandes wurde nach Angaben der Versorgungsunternehmen eingetragen. Für die Genauigkeit (Lage- und Tiefe) und Vollständigkeit wird durch Fichtner W&T keine Garantie übernommen.
 Die Angaben entbinden den Baubetrieb nicht vom Einholen der Schachtscheine und allen weiteren Maßnahmen, wie Suchschachtungen vor Aufgrabungen zum umfassenden Schutz des unterirdischen Bestandes an Kanälen, Leitungen, Kabeln und Bauwerken.
 Die Flurstücksgrenzen entsprechen keiner amtlichen Vermessung. Sie wurden digitalisiert.
 Die Bohrpunkte wurden aus dem Baugrundgutachten des Büros für Geotechnik Fundamental übernommen.

Legende

- Bestand**
- Mischwasserkanal
 - Trinkwasserleitung
 - SW-Kanal 1. und 2. BA
 - Rammkernsondierung bzw. Bohrung
 - Flurstücksgrenze
 - Flurstücksnummer

Planung




Zur Ausführung freigegeben:
 Bauherr: _____ Datum: _____ Unterschrift: _____
 Bauleitung: _____ Datum: _____ Unterschrift: _____

Datenquellen:

Katasterdaten, Stand: _____ Vermessung, Datum: _____

f					
e					
d					
c					
b					
a					



FICHTNER
WATER & TRANSPORTATION

Baubjekt: Abwasserentsorgung der Ortslage Laas	Anlage Nr.:	2	Plan Nr.:	2.2
	Gewerk: 3. Bauabschnitt Waldstraße, Am Sportplatz	Maßstab: 1:250		
Planinhalt: Lageplan - Am Sportplatz	Projekt Nr.: 615-3182	Dateiname: 615-3182-LAAS-AUS-01_3-BIS-02_2-LP.DWG		
Leistungsphase: Ausführungsplanung	Plangröße in m²: -			

Bauherr: Abwasserverband "Untere Döllnitz", Manschauer Straße 38 - 04758 Oschatz, Tel: (03435) 6669-0, Fax: (03435) 6669-19, Internet: www.abwasser-oschatz.de	Planverfasser: FICHTNER, Water & Transportation Geoinf. Büro Leipzig, Löbauerstr. 68 - 04347 Leipzig, Tel: (0341) 24 29 3 - 9, Fax: (0341) 24 29 3 - 33, Internet: www.fwt.fichtner.de
Datum / Unterschrift: _____	Datum / Unterschrift: _____

	Datum	Name
bearbeitet	Nov. 2012	Ull
gezeichnet	Nov. 2012	MZe
geprüft	Nov. 2012	Mäd